



**ОБЩЕСТВО С ОГРАНИЧЕННОЙ ОТВЕТСТВЕННОСТЬЮ
«ЗЕМЕЛЬНО-КАДАСТРОВЫЙ ЦЕНТР»**

**Проект межевания территории квартала, ограниченного
улицами 4-я Овражная, Овражная, и 1-й Волоховский
проезд, в Центральном районе города Тулы**

Обосновывающая часть

2019/01-3 ПМТ

Директор


С. Е. Заплутанов

Разработал

Д. В. Гришин

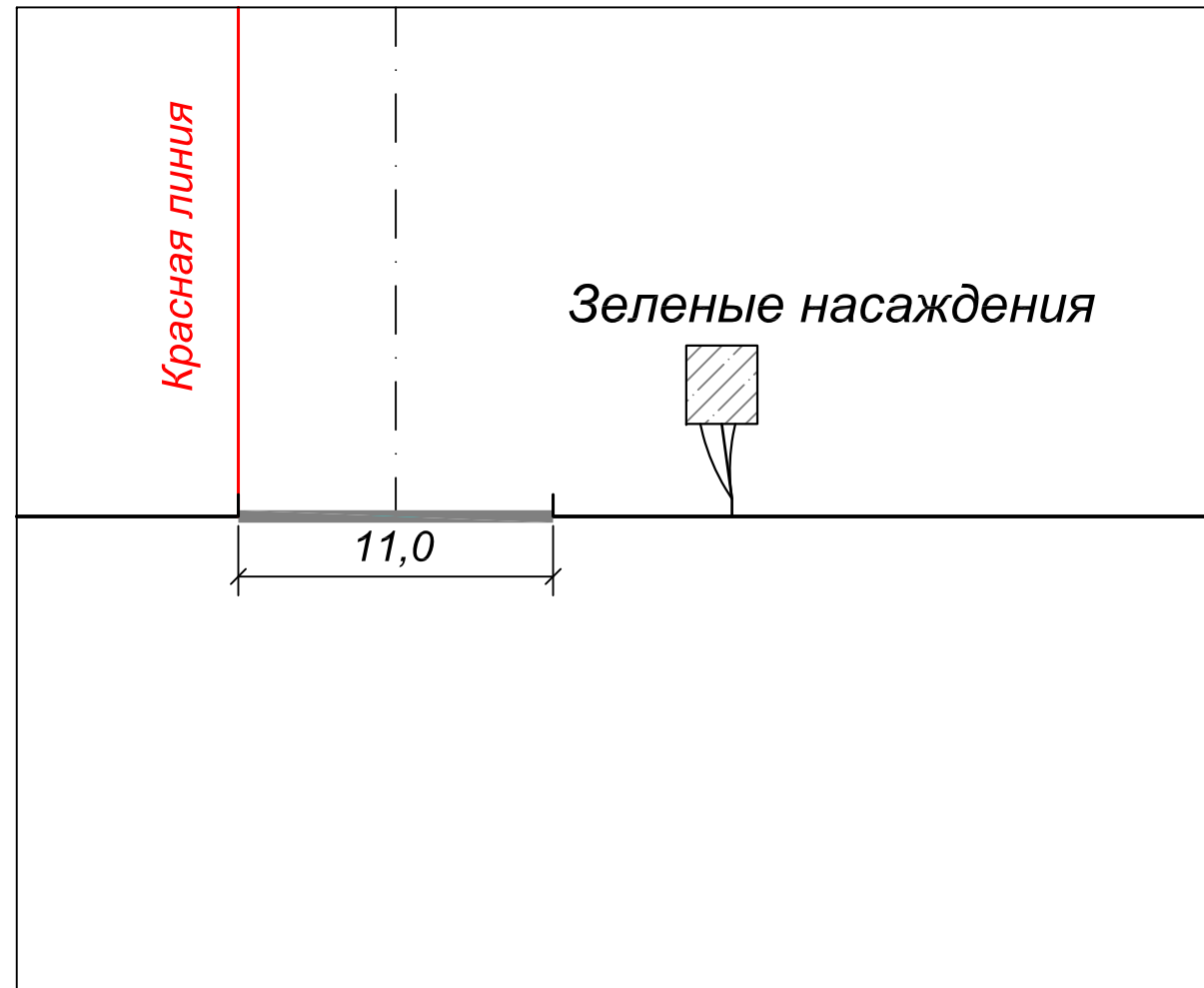


г. Тула 2019 г.

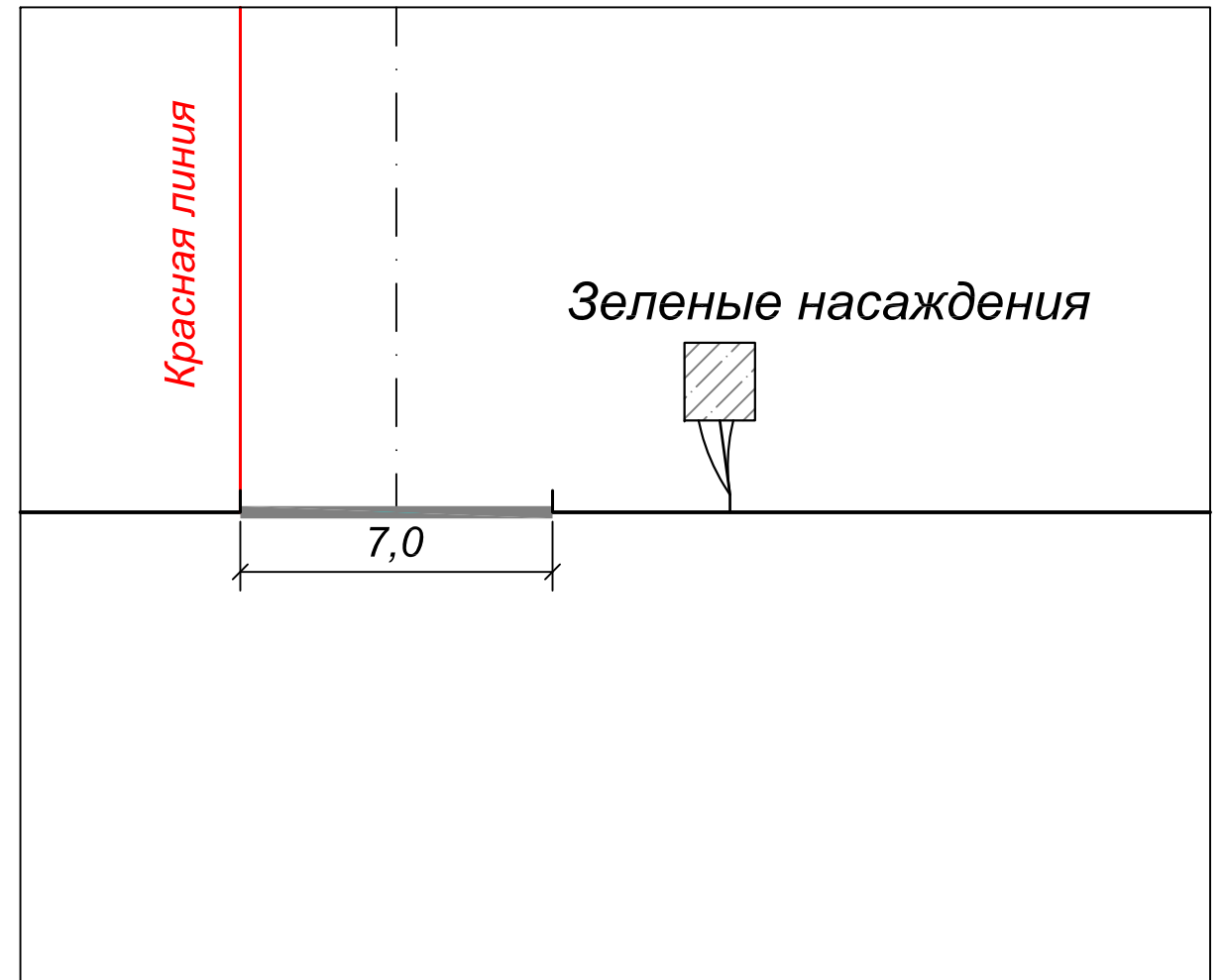


Поперечный профиль со стороны
земельного участка К№71:30:050402:84

Существующий поперечный профиль



Проектируемый поперечный профиль



Согласовано
Взам. инв. №
Лист. и дата
Име. №пробл.

2019/01-3 ПМТ					
Изм.	Кол.	Лист	Недок	Подпись	Дата
Разраб.		Гришин			15.01
Пров.					
Директор		Заплутанов			15.01
ГИП					
Н.контр.					
				Проект межевания территории квартала, ограниченного улицами 4-я Овражная, Овражная, и 1-й Волоховский проезд, в Центральном районе города Тулы	
				Стадия	Лист
				ПМТ	6
				Чертеж межевания территории М 1:500 (Чертеж поперечного профиля)	
					ООО «Земельно-кадастровый центр»



ОБЩЕСТВО
С ОГРАНИЧЕННОЙ
ОТВЕТСТВЕННОСТЬЮ

«ЗЕМЕЛЬНО-КАДАСТРОВЫЙ ЦЕНТР»

Пронумеровано, прошнуровано и
скреплено печатью на 7 листах

Подпись  Заплутанов С. Е.

